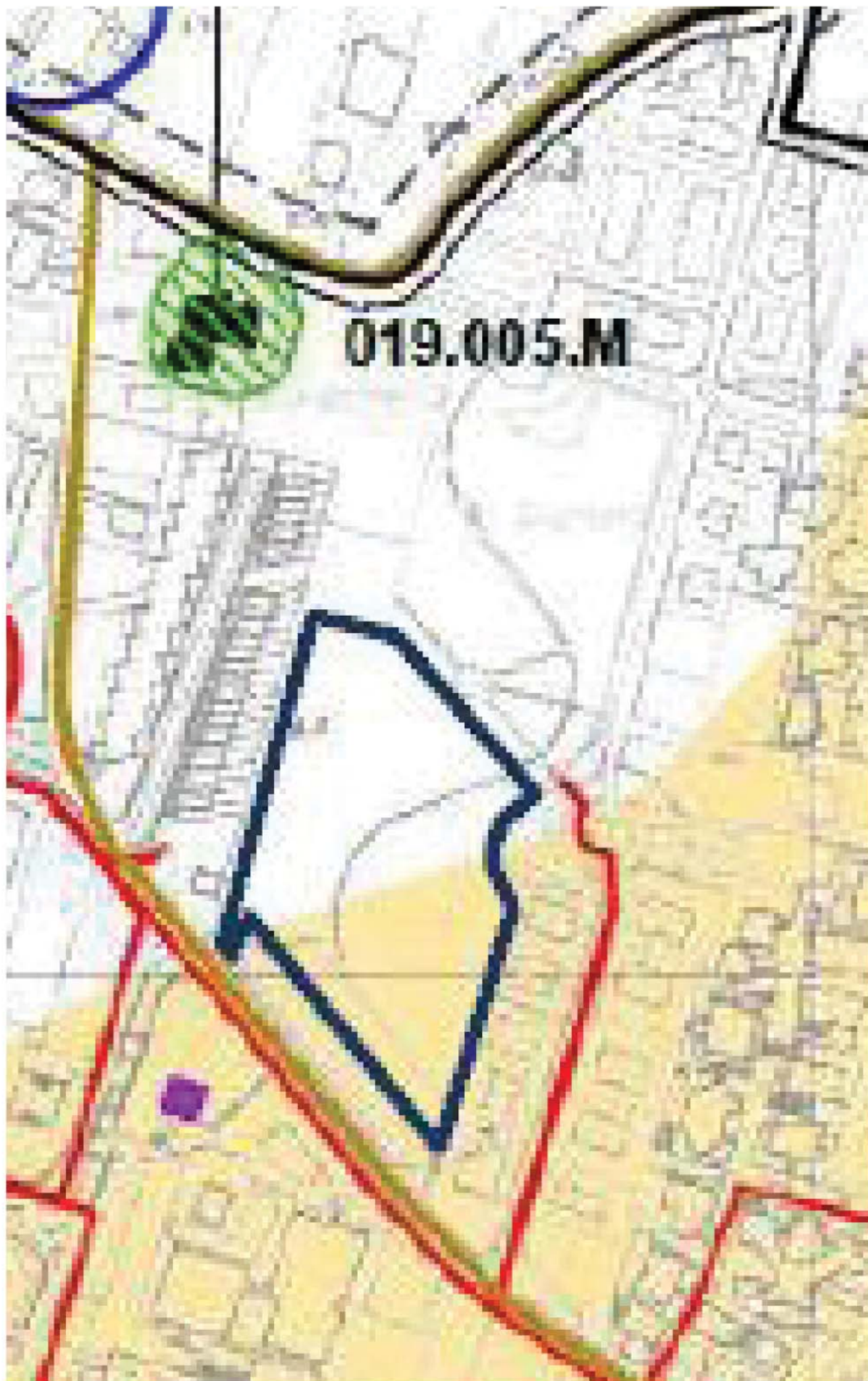

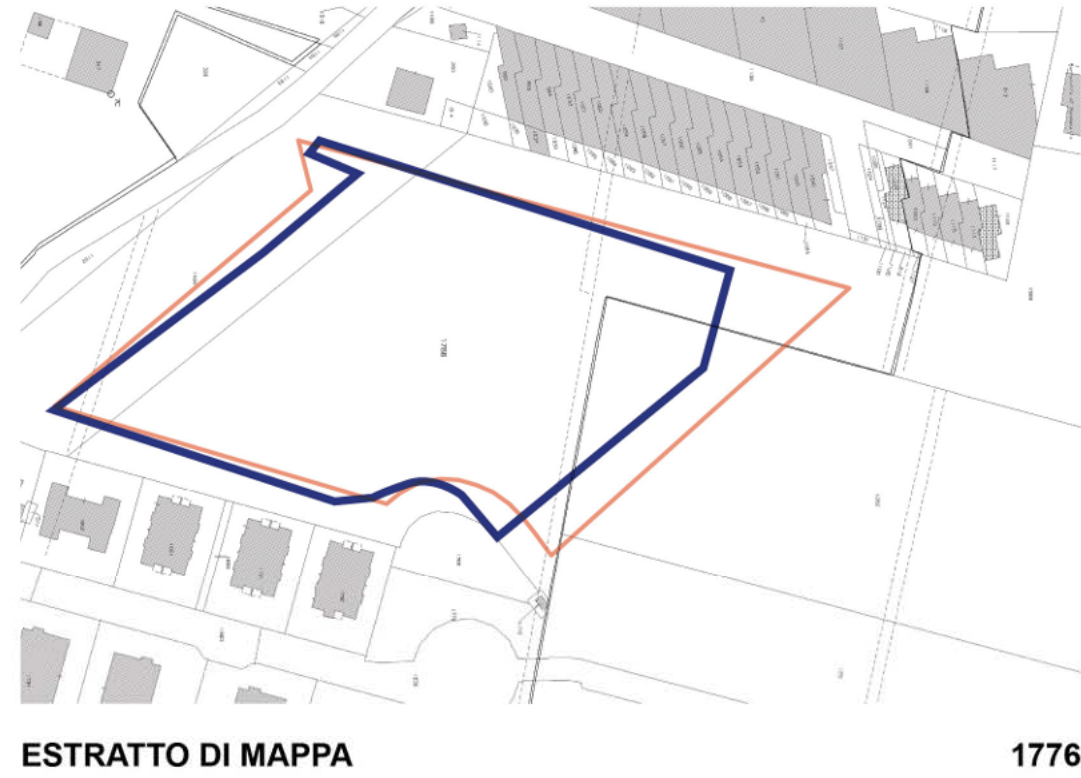
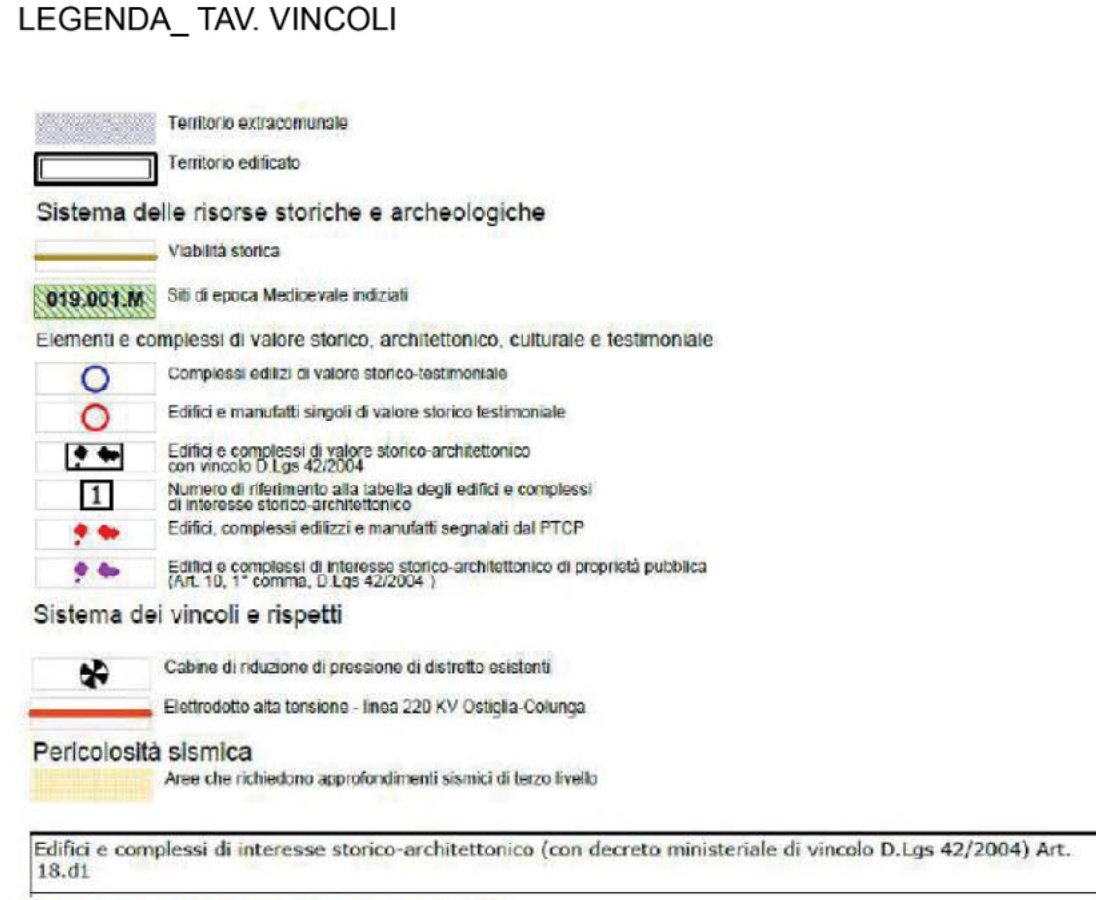


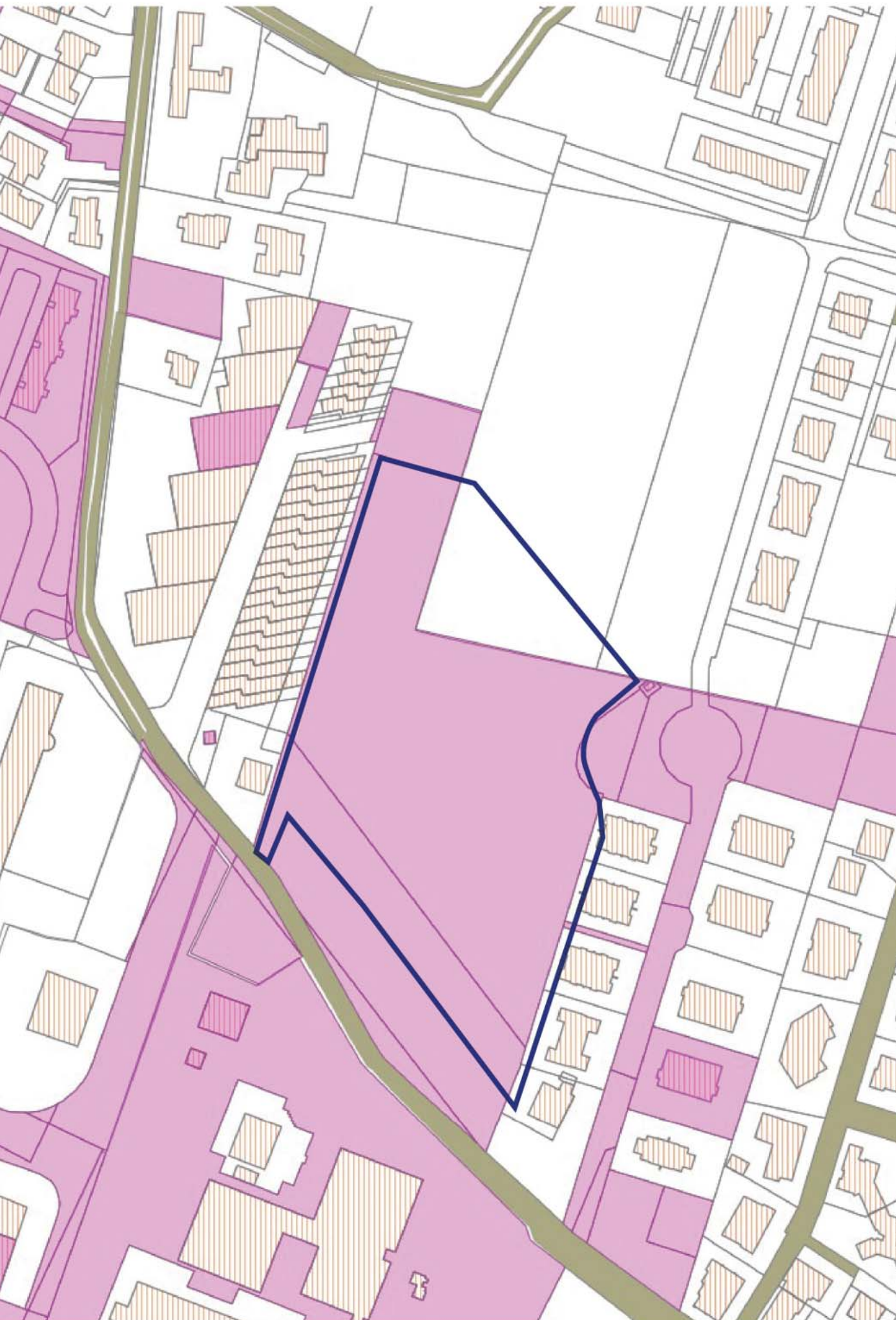
SCHEMA CARTOGRAFICO PROPOSTA DI VARIANTE RUE (REGOLAMENTO URBANISTICO ED EDILIZIO) TAV. UNICA, SCALA 1:2000



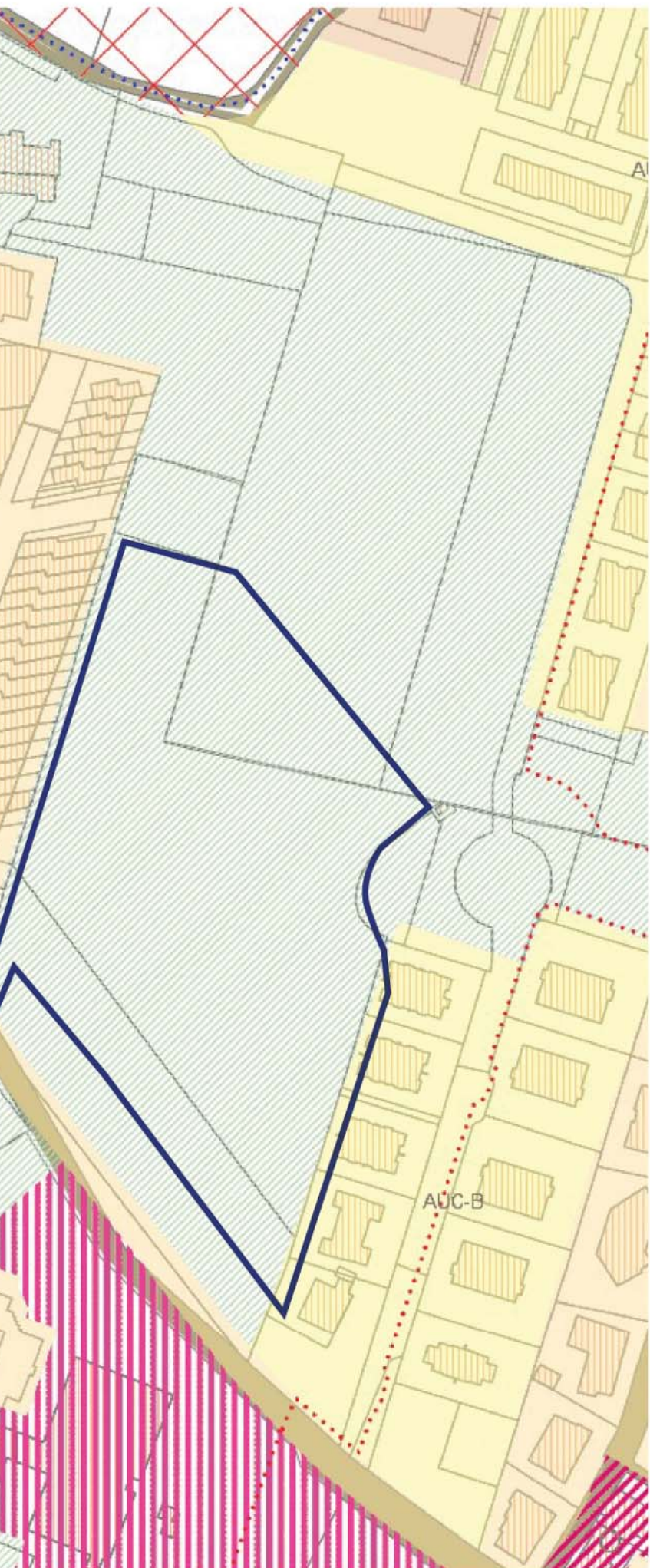
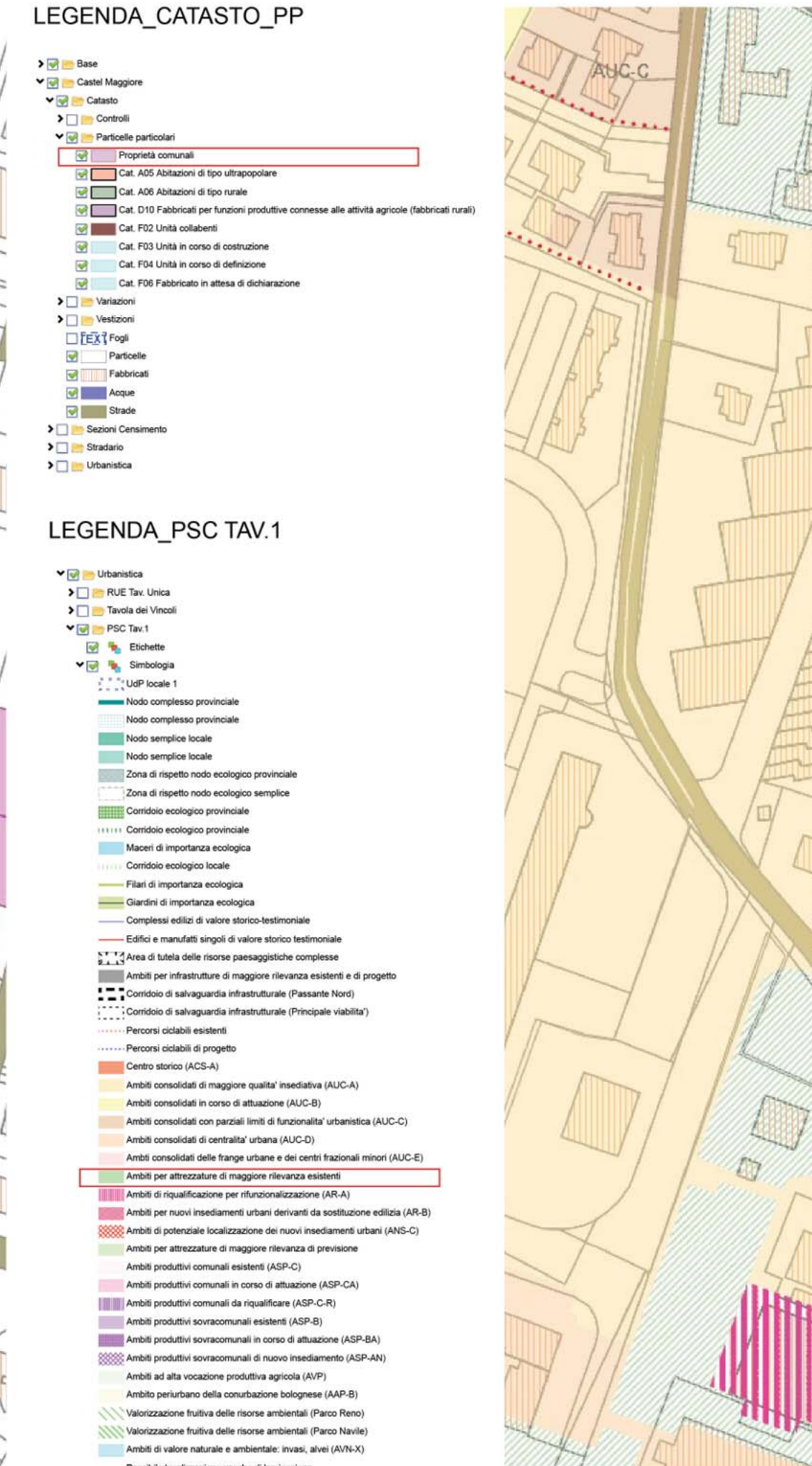
SIT_STRALCIO_URBANISTICA_TAVOLA DEI VINCOLI_AREA DI INTERVENTO IN BLU



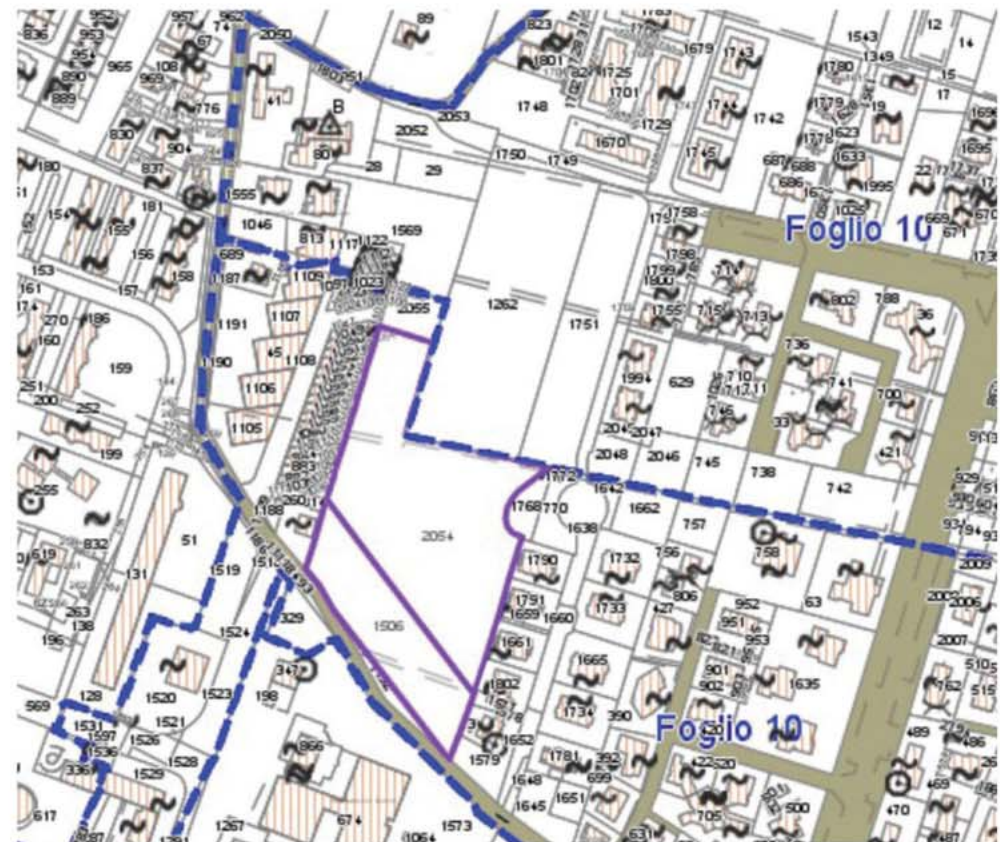
ESTRATTO DI MAPPA



SIT_STRALCIO_CATASTO_PARTICELLE PARTICOLARI, SCALA 1:2000



SIT_STRALCIO_URBANISTICA_PSC (PIANO STRUTTURALE COMUNALE) TAV.1, SCALA 1:2000



SIT_STRALCIO_URBANISTICA_CATASTO, SCALA 1:5000

Foglio 10_Mappale 2014-1506

FOGLIO: 10 MAPPALE: 2054

Destinazione Urbanistica Vigente (11)

PSC Var. Sismica, Ambiti consolidati in corso di attuazione (AUC-B)
PSC Var. Sismica, Ambiti per attrezzature di maggiore rilevanza esistenti
PSC Var. Sismica - Tavola dei Vincoli, Limite della superficie orizzontale esterna OHS (quota 181,67 m) entro cui delimitare e vincolare gli ostacoli orizzontali alla navigazione aerea (Allegato A) ed i pericoli per la navigazione aerea di tipologia 1, 4b
PSC Var. Sismica - Tavola dei Vincoli, Linea all'interno della superficie orizzontale esterna OHS (quota 181,67 m) entro cui delimitare e vincolare i pericoli per la navigazione aerea di tipologia 1, 4b
PSC Var. Sismica - Tavola dei Vincoli, Aree che richiedono approfondimenti sismici di III livello (Art. 37 del PSC)
RUE VAR10/2018, Ambiti urbani consolidati di maggiore qualità insediativa (AUC-A)
RUE VAR10/2018, Verde pubblico attrezzato
RUE VAR10/2018, Parcheggi pubblici
RUE VAR10/2018, Aree non rubili come attrezzature e spazi collettivi
RUE VAR10/2018, Infrastrutture per la mobilità a servizio dell'insediamento

FOGLIO: 10 MAPPALE: 1506

Destinazione Urbanistica Vigente (13)

PSC Var. Sismica, Ambiti consolidati di maggiore qualità insediativa (AUC-A)
PSC Var. Sismica, Ambiti per attrezzature di maggiore rilevanza esistenti
PSC Var. Sismica - Tavola dei Vincoli, Limite della superficie orizzontale esterna OHS (quota 181,67 m) entro cui delimitare e vincolare gli ostacoli orizzontali alla navigazione aerea (Allegato A) ed i pericoli per la navigazione aerea di tipologia 1, 4b
PSC Var. Sismica - Tavola dei Vincoli, Linea all'interno della superficie orizzontale esterna OHS (quota 181,67 m) entro cui delimitare e vincolare i pericoli per la navigazione aerea di tipologia 1, 4b
PSC Var. Sismica - Tavola dei Vincoli, Aree che richiedono approfondimenti sismici di III livello (Art. 37 del PSC)
RUE VAR10/2018, Ambiti urbani consolidati di maggiore qualità insediativa (AUC-A)
RUE VAR10/2018, Verde pubblico attrezzato
RUE VAR10/2018, Parcheggi pubblici
RUE VAR10/2018, Aree non rubili come attrezzature e spazi collettivi
RUE VAR10/2018, Infrastrutture per la mobilità a servizio dell'insediamento
RUE VAR10/2018, Sede stradale

COMUNE DI CASTEL MAGGIORE (BO)

3° Settore LL.PP. e Ambiente

REALIZZAZIONE DI EDIFICIO AD USO BIBLIOTECA E STRUTTURA POLIVALENTE CIG 775286281C – CUP G77H16000690004

RESPONSABILE UNICO DEL PROCEDIMENTO:

Geom. Lucia Campana
Via Matteotti 10 - 40013_Castel Maggiore (BOLOGNA)
mail: lavori.pubblici@comune.castel-maggiore.bo.it
pec: comune.castelmaggiore@cert.provincia.bo.it
T +39 0516386751

S.B.ARCH. Studio Bargone Architetti Associati
15, Via DEL COLLE DI MEZZO
I_00143 Roma (RM)
T +39 06 51981103, F +39 0742 357775
email: info@studiobargone.it
pec: federico.bargone@archiworldpec.it

S.B.ARCH. Bargone Architetti Associati_Roma (RM)
Arch. Federico BARGONE
Arch. Francesco BARTOLUCCI
Arch. Enrico AULETTA
Arch. GIANLUCA PELIZZI

OGGETTO: PROGETTO PRELIMINARE	DATA Maggio 2019	DIS 1
TAVOLA: Stralcio strumenti urbanistici	SCALA Rapp. vari	PP-SA_1.1
NOTE:	REV:	